







LEGENDA TB SITUATIE

-  Maatregelvlak Verkeersdoeleinden
-  Maatregelvlak Verkeersdoeleinden, zone wegverharding
-  Maatregelvlak Verkeersdoeleinden, zone landtunnel
-  Maatregelvlak Verkeersdoeleinden, zone kunstwerken
-  Maatregelvlak Verkeersdoeleinden, zone geluidwerende voorzieningen
-  Maatregelvlak Verkeersdoeleinden, zone trampassage
-  Maatregelvlak Inpassingdoeleinden
-  Maatregelvlak Waterhuishouding
-  Maatregelvlak Waterhuishouding, zone Waterberging
-  Maatregelvlak Natuurmitigatie en -compensatie
-  Maatregelvlak Waterhuishouding, zone infiltratievoorziening
-  Tijdelijk werkterrein
-  Maatregelvlak Boscompensatie
-  Bestaande situatie
-  TB-grens
-  Rijkseigendomsgrens
-  Gemeentegrens
-  Nieuwe polderscheiding
-  Bestaande polderscheiding
-  Amoveren
-  Recreatie voorziening
-  Ecoverbinding
-  Taludlijnen
-  Wegas met kilometrereng
-  Fietspad
-  Onverharde recreatieve verbinding
-  Dienstweg
-  Gecombineerde Dienstweg/Fietspad
-  Voetpad

Deze maatregelvlakken functioneren tevens als werkterrein tijdens de bouwfase

LEGENDA TB DWARSPROFIELEN

-  Nieuw maaiveld
-  Bestaand maaiveld
-  Nieuwe verharding
-  Bestaande verharding
-  Kunstwerk
-  N.A.P. lijn
- Nieuw geluidscherm
- Rijkseigendomsgrens
- TB-Grens
- Rijrichting per rijstrook

LEGENDA TB LENGTEPROFIELEN

-  Ontwerphoogte
-  Bestaand maaiveld
-  Kunstwerk
-  N.A.P. lijn

Algemeen TB A4 Delft-Schiedam

Gedeelte : A4 Delft - Schiedam
Legenda

